

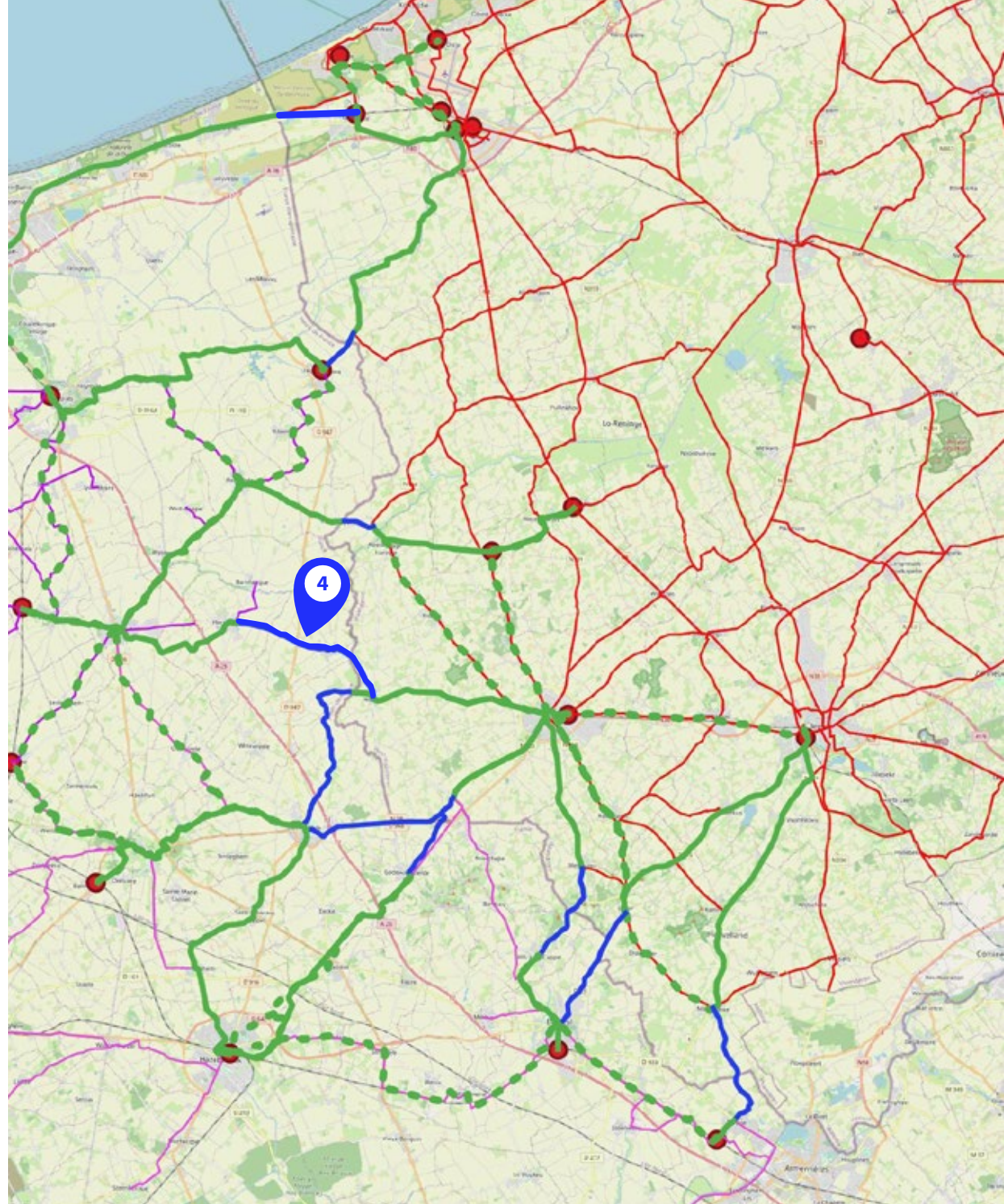
Flandria Rhei
TRANSMOBIL

Avec le soutien du Fonds européen de développement régional
Met steun van het Europees Fonds voor Regionale Ontwikkeling

VOORGESTELDE VERBINDING 4
CONNECTION SUGGÉRÉE 4
Herzele - Watou

potentieel voor realisatie / *potentialité de réalisation*

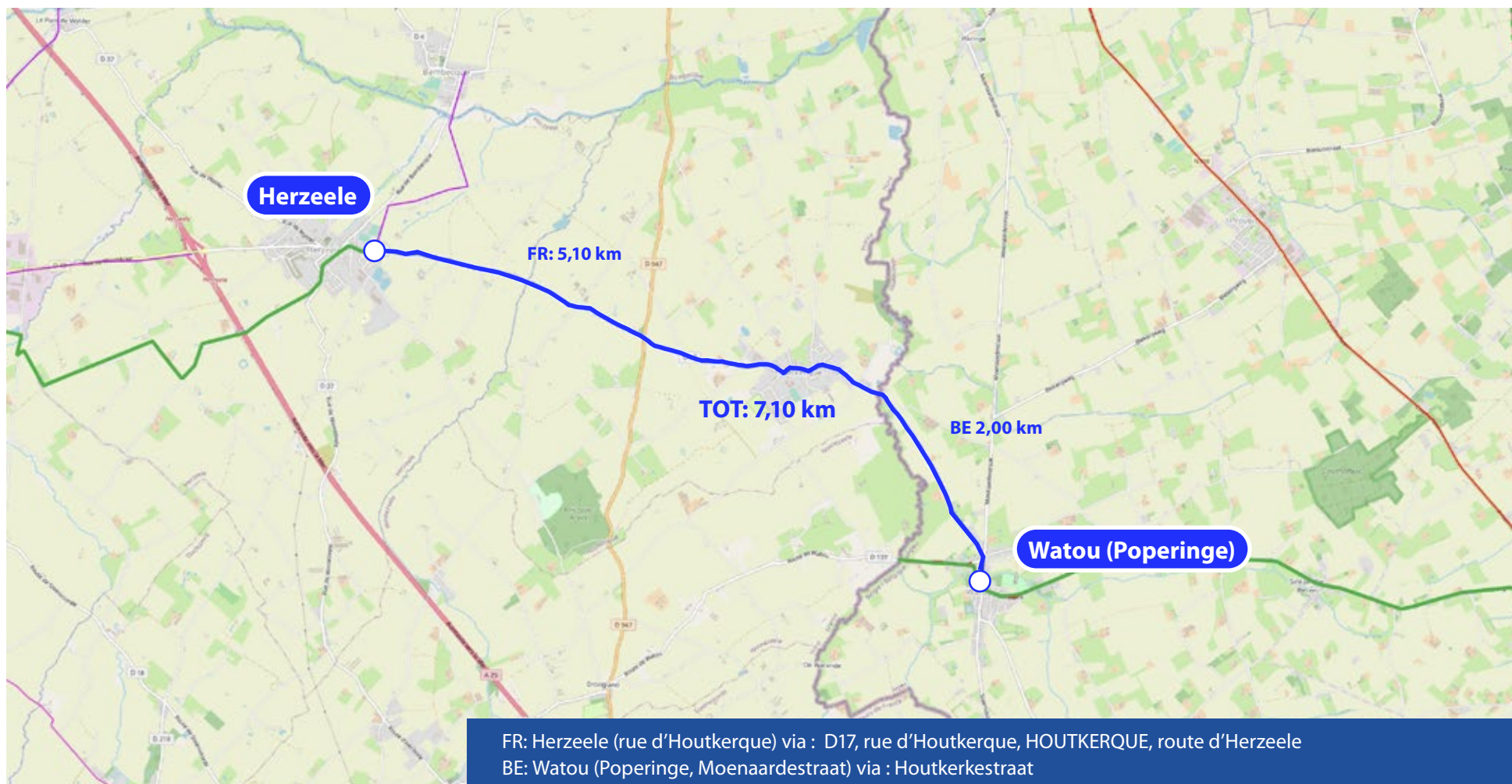
- 1
- 2
- 3



VOORGESTELDE VERBINDING 4 DIRECTE OMGEVING
CONNECTION SUGGÉRÉE 4 PROXIMITÉ IMMÉDIATE



Herzelee - Watou



VOORGESTELDE VERBINDING 4 **DIRECTE OMGEVING** **CONNECTION SUGGÉRÉE 4** **PROXIMITÉ IMMÉDIATE**

Herzeele - Watou

Beschrijving van de verbinding

Description de la connection:

Dit is de lokale verbindingsweg D17 (2 rijvakken met middenbelijning) met een af/oprit op de A25. Er is geen fietsinfrastructuur aanwezig.

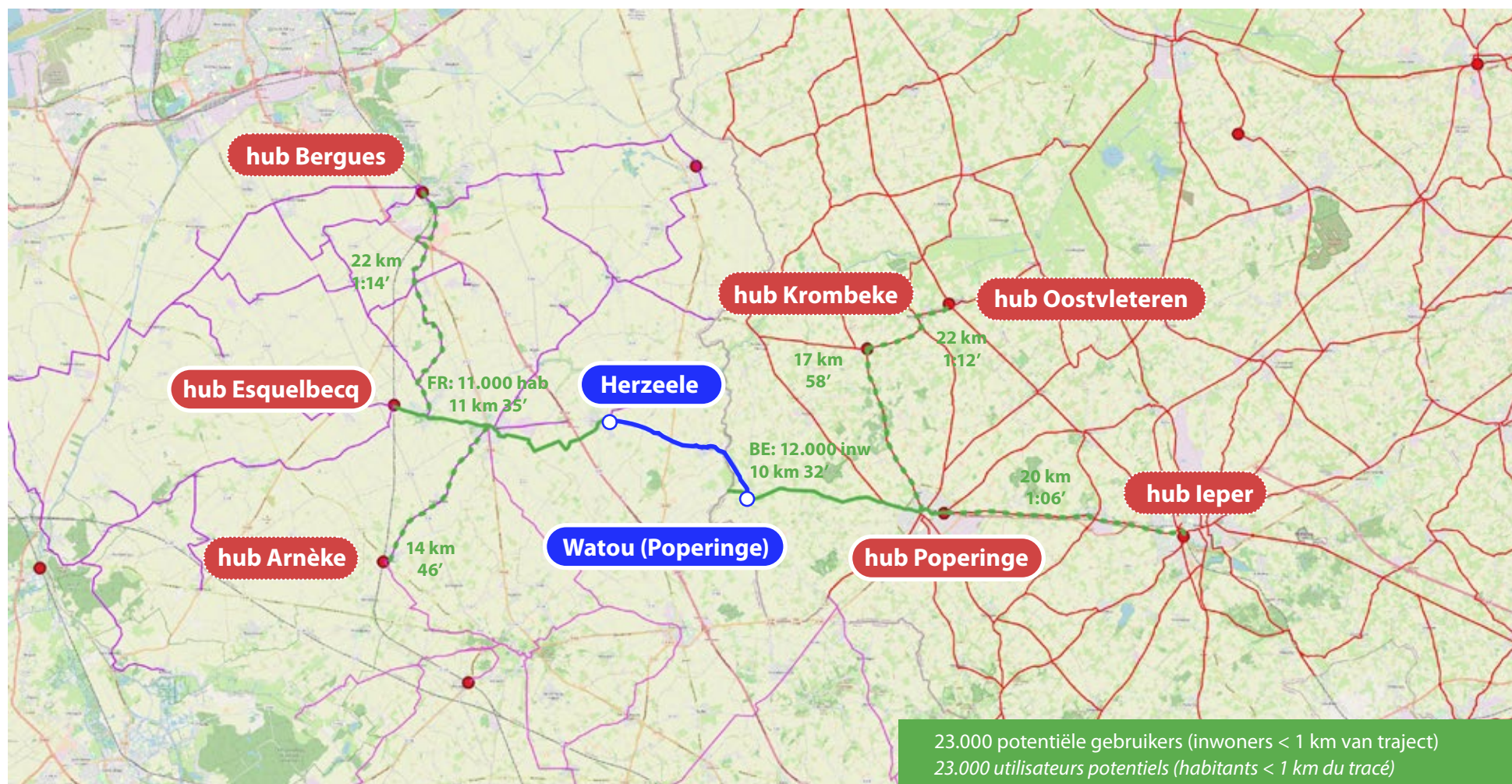
Il s'agit de la route de liaison locale D17 (2 voies avec bande centrale) avec une sortie de l'A25. Il n'y a pas d'infrastructure cyclable.



VOORGESTELDE VERBINDING 4 RUIME OMGEVING CONNECTION SUGGÉRÉE 4 TERRITOIRE ÉTENDU



Herzelee - Watou



VOORGESTELDE VERBINDING 4 **RUIME OMGEVING**

CONNECTION SUGGÉRÉE 4 **TERRITOIRE ÉTENDU**

Herzeele - Watou

Situering van de verbinding

Situation de la connection :

- De meest rechtstreekse fietsverbinding van Poperinge naar Esquelbecq via het kunstenaarsdorp Watou. / *La liaison cyclable la plus directe de Poperinge à Esquelbecq via le village d'artistes de Watou.*
- Geeft aansluiting naar Transmobil-hubs / *Permet la connexion aux hubs Transmobil de : Esquelbecq, Bergues, Arnèke, Poperinge, Ieper, Krombeke en Oostvleteren.*

Aandachtspunten bij realisatie

Points d'attention lors de la réalisation :

- Geen fietsinfrastructuur aanwezig. / *Aucune infrastructure cyclable n'est présente.*
- Er is een onveilige kruising met de departementale D947 Steenvoorde – Hondschoote – Bray-Dunes. / *Il y a un croisement dangereux avec la départementale D947 Steenvoorde - Hondschoote - Bray-Dunes.*

Suggesties aanpak

Suggestions d'approche :

Gezien de functie van die weg, zijn specifieke fietsvoorzieningen aangewezen / *Compte tenu de la fonction de cette route, des aménagements cyclables spécifiques sont appropriés.*

Bediende woonkernen (< 1 km van traject)

Polarités desservies (< 1km du tracé)

FR	BE
Houtkerque	Watou
Herzeele	Sint-Jan-ter-Biezen
Wormhout	Poperinge
Esquelbecq	

23.000 potentiële gebruikers (inwoners < 1 km van traject)
23.000 utilisateurs potentiels (habitants < 1 km du tracé)

Belangrijke attractiepunten (< 1 km van traject)

Pôles d'attraction majeurs (< 1km du tracé)

FR:

- Wormhout - Watersportcentrum / *Centre Aquatique Linéo*

BE:

- Stad Poperinge (bedrijventerrein, zwembad, station, ...) / *Ville de Poperinge (zoning industriel, piscine, gare, ...)*